

I. szelvény

II. szelvény






Tahitótfalu Község 177/2014. (10.01.) számú Kt. határozat 1. számú melléklet

Tahitótfalu

Településszerkezeti terv

M 1 : 10 000


Jelmagyarázat:

I. TERÜLETFELHASZNÁLÁSI MÓDOK

Beépítésre szánt területek



Lakóterület

	kisvárosias
	kertvárosias
	falusias



Vegyes terület

	településközpont
---	------------------



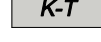


Gazdasági terület

	kereskedelmi, szolgáltató
	ipari

Üdülőtérület

	üdülőházas
	hétvégházias

Különleges beépítésre szánt terület

	nagykiterjedésű sportolási célú terület
	temető területe
	mezőgazdasági üzemi terület
	rekreációs terület
	nagykertes villák területe

Beépítésre nem szánt területek



Zöldterület

	közkert
	közpark


Erdőterület

	védelmi
	gazdasági



Mezőgazdasági terület

	kertes
	általános

Vízgazdálkodási terület

	vízgazdálkodási terület
---	-------------------------




Különleges beépítésre nem szánt terület

	nagykiterjedésű sportolási célú terület
	rekreációs terület

II. VÉDELMEL ÉS KORLÁTOZÁSSAL ÉRINTETT TERÜLETEK, EGYÉB ELEM

Örökségvédelem

Országos (Nemzetközi) művi értékvédelem

	műemlék
	műemléki környezet határa
	régészeti lelőhely határa

Helyi művi értékvédelem







	helyi értékvédelmi terület határa
---	-----------------------------------

Táj- és természetvédelem



Nemzetközi táj- és természetvédelem

	Natura 2000 terület határa
---	----------------------------

Országos és trésségi táj- és természetvédelem


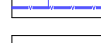
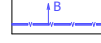
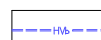

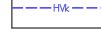

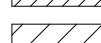
	nemzeti park határa
	országos jelentőségű természeti emlék és védett természeti érték - forrás
	fokozottan védett természetvédelmi terület határa
	országos ökológiai hálózat - magterület határa
	országos ökológiai hálózat - ökológiai folyosó határa
	országos ökológiai hálózat - puffertérlet határa

Helyi táj- és természetvédelem

	helyi jelentőségű természetvédelmi terület határa
	védett gyeptérlet határa

Környezetvédelem

Talaj- és vízvédelem















	vízbazis hidrogeológiai "A" védőövezet határa
	vízbazis hidrogeológiai "B" védőövezet határa
	vízbazis belső védőövezet határa
	vízbazis külső védőövezet határa
	vízbazis belső védőövezet területe
	vízbazis külső védőövezet területe
	felszíni kisvízfolyás védőövezetének határa
	nagyvízi mederterületének határa

Egyéb



	tervezett elkerülő út védőtávolsága
---	-------------------------------------

III. NYOMVONALAS ELEM, OBJEKTUMOK ÁBRÁZOLÁSA



Közüti közlekedés

		főút (I. és II. rendű)
		országos mellékút
		helyi gyűjtőút
		fontosabb szintbeni közüti csomópont
		kerékpárút, kerékpársáv, kerékpárosbarát út
		gyalogút
		jelentős közhasználatú parkolóhely területe és határa











Vízi közlekedés

	hajóállomás (hajó-,komplikötő)
	evezőstelep

Vízi közművek

	vímű
	víműkutak

Intézmények

	igazgatási központ		sport központ
	oktatási központ		strand
	egyházi központ		kemping
	egészségügyi központ, szakorvosi rendelő		temető
	kereskedelmi központ		posta

A.D.U. Építész Iroda Kft.

Budapest, 1111 Kruspér u. 1/c
tel/fax: 209 73 30, 361 49 57
e-mail: info@aduepitesz.hu

Felelős tervező:

dr. Gyárfás István
településrendezési vezető tervező

TT1 01-0072

Településtervezés,
építész:

Kármán Előd
okl. településmérnök
településrendező tervező gyakorlat

Zöldterület,
környezetvédelem
tájrendezés, külterület
településszerkezet:

Vincze Attila
okl. tájépítész mérnök

TK/1 01-5089

Közművesítés:

Dima András
okl. építőmérnök, vízellátási,
csatornázási szakmérnök
vezető tervező

TV-1 01 2130
TE-1 01 2130
TH-1 01 2130

Közeledéstervezés:

Püski Ottó
okl. közl. építőmérnök
vezető tervező

K1d1 01-2745

Tahitótfalu Településszerkezeti Terve

2014. szeptember

A terv az állami alapadatok felhasználásával készült.